



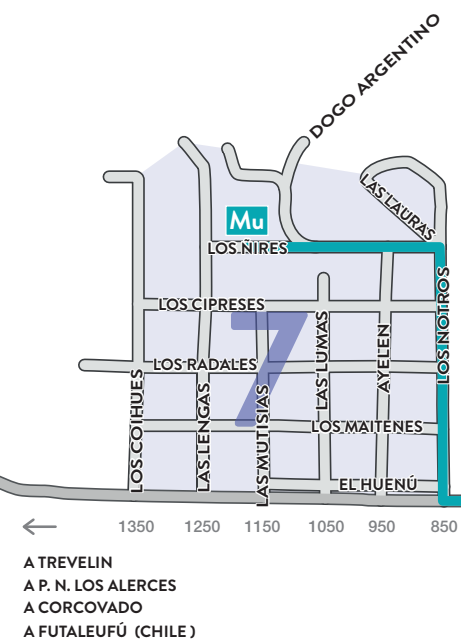
esquel.tur.ar



Argentina
www.argentina.travel



A TREVELIN
A P. N. LOS ALERCES
A CORCOVADO
A FUTALEUFÚ (CHILE)



REFERENCIAS

- Correo
- Cajero Link
- Cajero Banelco
- Estación de Servicio
- Hospital
- Auditorium Municipal
- Informes Turísticos
- C.A.M. La Hoya
- Gimnasio Municipal
- Estacionamiento
- Punto Panorámico
- Iglesia
- Terminal de Omnibus
- Sociedad Rural Esquel
- Estacionamiento Pago
- Inicio de Senderos
- Senderos Periurbanos
- Punto Limpio

3 RECORRIDOS CULTURALES

Recorrido 1


- Locomotora en exhibición
- Muñeco de nieve
- Esculturas
- Reloj de sol
- Estación y Paseo Ferroviario

Recorrido 2

- Centro Cultural Melipal
- Capilla Seion
- Plaza San Martín
- Reloj de sol
- Museo Histórico
- Almacén de Ramos Generales

Recorrido 3

- Reloj de sol
- Museo Lituano



A LA PORTADA
AL AEROPUERTO
A EMPALME RN 40
A GUALJAINA
A EL BOLSÓN
A BARILOCHE
A TREVELIN
A CDRO. RIVADAVIA

ÉSTE INVIERNO
ESQUEL
Viví La Hoya.



GUIA DE ACTIVIDADES

ENTE MIXTO DE TURISMO
ESQUEL
CIUDAD DE ESQUEL

SECRETARÍA DE TURISMO DE LA CIUDAD DE ESQUEL
AV. ALVEAR 533 - 54945070 - 5200 ESQUEL
TEL. 029842 48827 - 4886827 - INFO@ENTEMIXTOESQUEL.GOV.AR

COMARCA LOS ALERCES

Región Andino Patagónica.



REFERENCIAS

- Camino pavimentado
- Camino de ripio
- Vía del Viejo Expreso Patagónico
- Ruta Nacional
- Ruta Provincial

0 10 20 km.

1 LA HOYA. A 12km de Esquel, Nieve hasta entrada la primavera. **Datos técnicos:** 29 pistas, 10 medios de elevación. Servicios: gastronomía, escuela de esquí, rental de equipos y estacionamiento. **Propuestas:** esquí, snowboard, trineos y caminatas con raquetas.

- ✓ Consultar estado de ruta, clima y servicios disponibles.
- ⌚ Medio día a día completo. 📅 Todo el año.




2 LA TROCHITA "UN VIAJE EN EL TIEMPO". Un recorrido de 18 km que parte de Esquel y llega a Nahuel Pan, asiento de una comunidad Tehuelche - Mapuche. **Propuestas:** Casa de artesanías, el Museo de culturas Originarias y la feria de artesanos locales.

- ✓ Consultar frecuencia, boletos con anticipación en la estación o en las agencias de viajes y turismo.
- ⌚ Medio día. 📅 Todo el año.



3 RECORRIDOS CULTURALES. Los circuitos son 3 y se encuentran marcados en el mapa. Son recorridos por diferentes sectores de la ciudad, donde se incluyen edificios, esculturas, relojes de sol y sitios de relevancia en la ciudad.

- ✓ Consultar horarios, programas y visitas guiadas. ⌚ Medio día a día completo. 📅 Todo el año.



4 CABALGATAS. Surcando valles y senderos de montaña, las cabalgatas están disponibles para toda la familia. Además las salidas nocturnas son ideales para pasear bajo la luz de la luna llena.

- ✓ Consultar horarios con las agencias de turismo o con el prestador.
- ⌚ Medio día a día completo. 📅 Todo el año.



5 TREVELIN "PUEBLO DEL MOLINO". A 25 km de Esquel, un valle hermoso cargado de historias y naturaleza. **Propuestas:** Museos, relatos, establecimientos productivos y Casa de Té Galés.

- ✓ Consultar temporadas, horarios y distancias. ⌚ Diferentes duraciones. 📅 Todo el año.



6 GLACIAR TORRECILLAS. En el PNLA tras una navegación y caminando por un sendero de mediana dificultad, se puede llegar hasta la Laguna del Antiguo, que está al pie del mismo glaciar.

- ✓ Consultar frecuencias, tarifas y recomendaciones.
- ⌚ Día completo. 📅 Todo el año con frecuencias programadas.



7 KAYAK. Para disfrutar de la tranquilidad y el silencio en los diferentes espejos de agua. Las opciones pueden variar entre travesías de varios días a excursiones cortas.

- ✓ Consultar frecuencia y opciones.
- ⌚ Medio día a día completo. 📅 Verano - Otoño.



8 RAFTING. El Río Corcovado considerado grado II- III, es ideal para divertirse en familia con esta actividad de aventura. La época ideal es el verano teniendo en cuenta las condiciones del río.

- ✓ Consultar frecuencia y opciones. ⌚ Medio día a día completo. 📅 Verano - Otoño.



9 PARQUE NACIONAL LOS ALERCES. A 50 km de Esquel, grandes espejos de agua y bellos bosques son el marco ideal para el descanso y la contemplación, además de un área de uso público con servicios de alojamiento y gastronomía.


Propuestas: excursiones lacustres y terrestres, un centro de interpretación, sendas de trekking, playas y pesca deportiva.

- ✓ Consultar estado de ruta, cobro de acceso y excursiones organizadas.
- ⌚ Medio día a día completo. 📅 Todo el año.



10 ALERZAL MILENARIO. Se llega por medio de una excursión que navega el Lago Menéndez y luego se camina por las nuevas pasarelas entre una tupida vegetación, cursos de agua y alerces milenarios destacándose el abuelo de 2600 años.

- ✓ Consultar frecuencias, tarifas, boletos con anticipación en las agencias de viajes y turismo.
- ⌚ Día completo. 📅 Todo el año.



11 COMPLEJO HIDROELÉCTRICO FUTALEUFU. En la zona sur del PNLA se encuentra una sorprendente obra de ingeniería. **Propuestas:** circuito vehicular autoguiado o con excursión, visita a la casa de máquinas, sendas de Trekking y un área de camping diurno.

- ✓ Consultar horarios y costo de ingreso.
- ⌚ Medio día. 📅 Todo el año.



12 A.N.P. CASCADAS NANT Y FALL. Un ambiente boscoso, un sendero de baja dificultad con pasarelas y miradores que permiten fotografiar los diferentes saltos del Arroyo Nant y Fall. **Propuestas:** área de recreativa de uso diurno. Sendero autoguiado o con excursión organizada.

- ✓ Consultar horarios y costo de ingreso. ⌚ Medio día. 📅 Todo el año.



13 A.N.P. PIEDRA PARADA. Vestigio de un mega volcán que hizo erupción hace 50 millones de años donde se encuentra una piedra de 240 m de altura, todo a orillas de las tentadoras aguas del río Chubut. **Propuestas:** trekking por los cañadones, rapel, escalada y acampe.

- ✓ Consultar estado de la ruta y opción de excursión organizada. Tipo de camping.
- ⌚ Día completo. 📅 Todo el año.



14 TÚNELES DE HIELO. Sorprendente formación natural en el Cerro La Torta, esta excursión se habilita en verano y está sujeta a condiciones climáticas. Se llega con una excursión organizada que incluye una travesía 4x4.

- ✓ Consultar temporada, frecuencia y tarifa. ⌚ Medio día. 📅 Verano.




15 RNU LAGUNA LA ZETA, ALTO RIO PERCY Y SENDEROS PERIURBANOS (DESDE ESQUEL). 15a La RNU Laguna la Zeta a 5 km, ideal para actividades al aire libre. 15b Alto Río Percy a 15 km cuenta con variadas actividades que ofrecen sus pobladores. 15c Cañadón de Bórquez. 15d Sendero de la Patagonia. 15e La Cruz. 15f La Hoya.

- ✓ Consultar estado de los senderos y por guías baqueanos.
- ⌚ Medio día. 📅 Todo completo.



LA HOYA MAPA DE PISTAS

Centro de actividades de montaña.



REFERENCIAS



SITIO CASCADA DEL CASCOTE SALVA

- PISTAS MUY DIFÍCIL / FUERA DE PISTA
- DIFÍCIL
- INTERMEDIA
- FÁCIL

- SERVICIOS DE PISTA
- SEÑAL DE CELULAR
- ATENCIÓN AL CLIENTE
- ESTACIONAMIENTO
- BOLETERÍA
- GENDARMERÍA
- POLICÍA
- SITIO ADAPTADO PARA PERSONAS CON MOVILIDAD REDUCIDA
- SKI RENTAL
- CLUB ANDINO ESQUEL
- SALOM CLUB
- GUARDERÍA DE EQUIPOS
- RESTAURANT/CONFITERÍA
- SANITARIOS
- GUARDERÍA INFANTIL
- ESCUELA DE SKI
- ZONA WI-FI