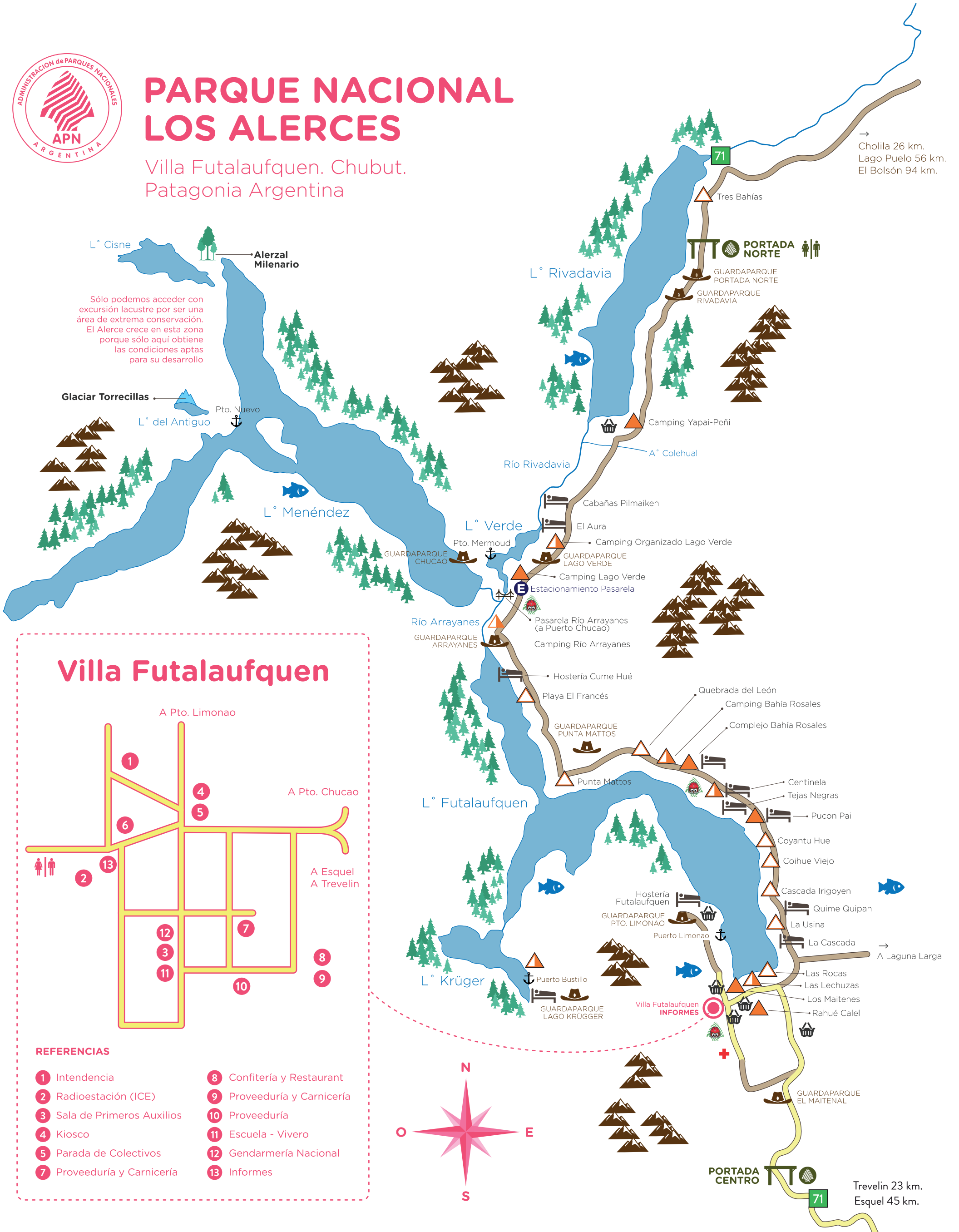




# PARQUE NACIONAL LOS ALERCES

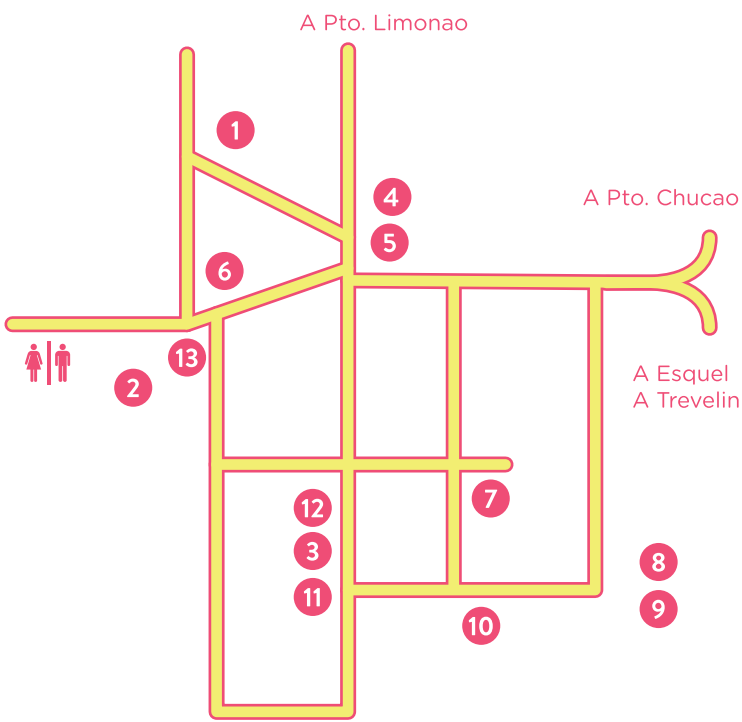
Villa Futalaufquen. Chubut.  
Patagonia Argentina



Sólo podemos acceder con excursión lacustre por ser una área de extrema conservación. El Alerce crece en esta zona porque sólo aquí obtiene las condiciones aptas para su desarrollo


→ Cholila 26 km.  
Lago Puelo 56 km.  
El Bolsón 94 km.

## Villa Futalaufquen



### REFERENCIAS

- |                             |                           |
|-----------------------------|---------------------------|
| 1 Intendencia               | 8 Confitería y Restaurant |
| 2 Radioestación (ICE)       | 9 Proveduría y Carnicería |
| 3 Sala de Primeros Auxilios | 10 Proveduría             |
| 4 Kiosco                    | 11 Escuela - Vivero       |
| 5 Parada de Colectivos      | 12 Gendarmería Nacional   |
| 7 Proveduría y Carnicería   | 13 Informes               |



### DISTANCIAS DESDE LA VILLA FUTALAUFGUEN

Pto. Limonao	4 km.	Bahía Rosales	14 km.	Epuyén	125 km.
Host. Futalaufquen	4,5 km.	Cume Hue	27 km.	El Hoyo	145 km.
Los Maitenes	0,8 km.	Río Arrayanes	35 km.	Lago Puelo	155 km.
Rahue Calel	1 km.	Lago Verde	36 km.	El Maitén	160 km.
Quime Quipan	5,5 km.	Bahía Solís	45 km.	El Bolsón	165 km.
Pucon Pai	10,5 km.	Lago Rivadavia	45 km.	Esquel	45 km.
Tejas Negras	12 km.	Portada Norte	55 km.	Trevelin	32 km.
Centinela	13 km.	Cholila	82 km.	Portada Sur	50 km.

### REFERENCIAS

- |                    |   |
|--------------------|---|
| Camping Libre      | Guardaparque                            |
| Camping Agreste    | Primeros Auxilios                       |
| Camping Organizado | Incendios, Comunicaciones y Emergencias |
| Hostería y Cabañas | Estacionamiento                         |
| Camino Pavimentado | Camino de Ripio                         |